





Voir Planche 2a au 1/5000ème

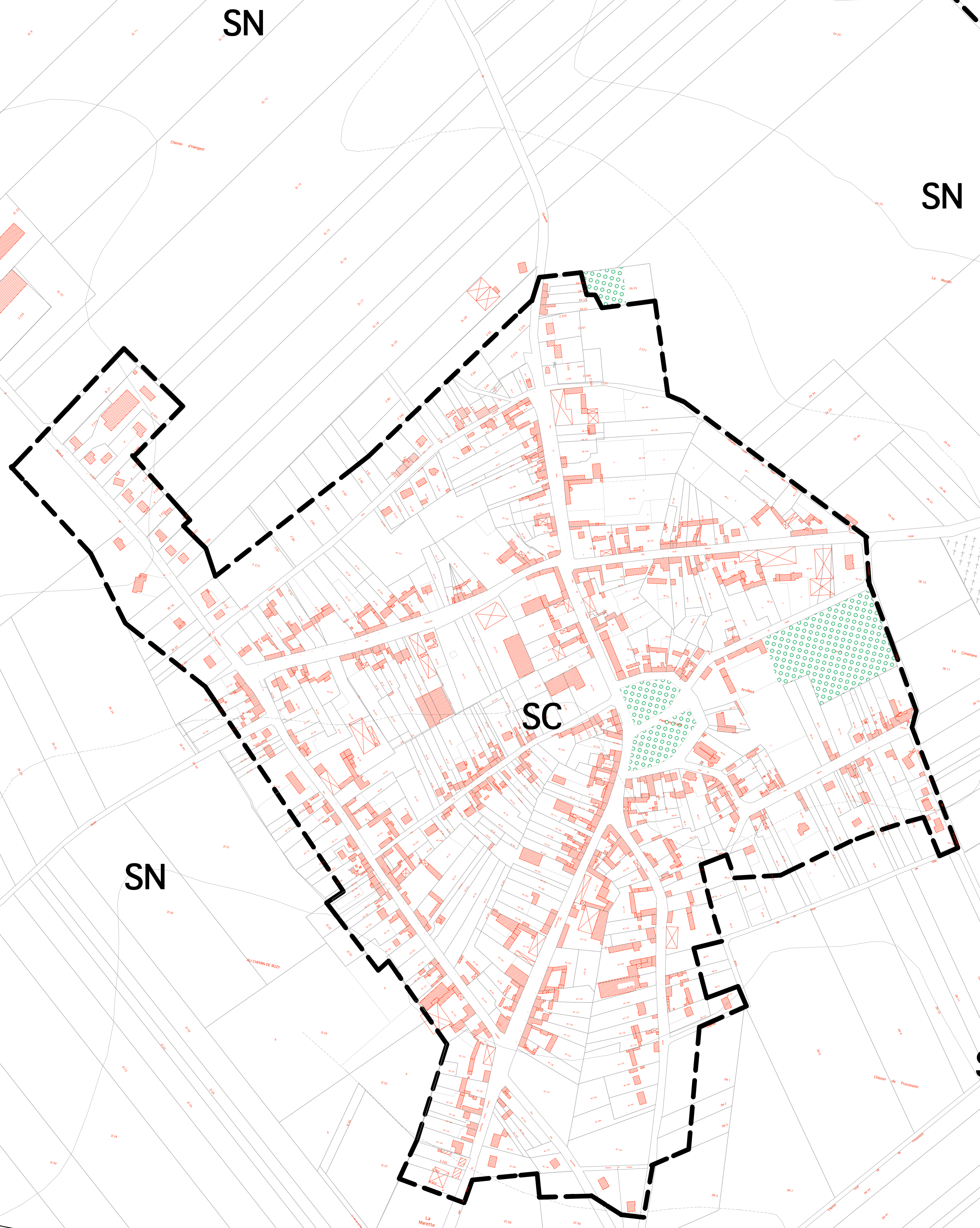


Voir Planche 2a au 1/5000ème

LEGENDE

-  Limite communale
-  Limite de zone
-  Eléments de paysage à préserver
- SC** Secteur constructible
- SE** Secteur d'activités économiques
- SN** Secteur naturel

Voir Planche 2a au 1/5000ème



Commune d'Arvillers Place de l'Eglise
80910 Arvillers

**CARTE COMMUNALE D'ARVILLERS :
REVISION N°1**

Projet		2b
LIMITE DU SECTEUR CONSTRUCTIBLE : secteur aggloméré	Date d'origine Septembre 2008	

Carte Communale approuvée par arrêté préfectoral en date du 13 Jan 2008 - Etude réalisée par l'Agence d'Urbanisme ARVAL

APPROBATION - Dossier annexé à la délibération municipale du 5 Sept. 2008

APPROBATION de la Carte Communale - Arrêté préfectoral en date du 17 Oct.2008

Urbanistes : Mandataire : **ARVAL** Agence d'Urbanisme MATHIEU - THIMONIER-PIEL-CARRAUD
306, place de la République - 80800 CHEPPY-EN-VALOIS
Téléphone : 03-44-94-72-15 Fax : 03-44-94-72-31
E-mail : Nicolas.Thimonier@Arval-Arch.fr

Equipe d'étude : N. Thimonier (Géog-Urb)