

Commune d'Arvillers

Place de l'Eglise
80 910 ARVILLERS

CARTE COMMUNALE D'ARVILLERS : REVISION N°1

02U08



Périmètre d'isolement autour des installations classées

(au 23 juin 2005 suivant Porter à Connaissance)

Date d'origine :
Septembre 2008

2c

Carte Communale approuvée par arrêté préfectoral en date du 13 juin 2006 - Etude réalisée par l'Agence d'Urbanisme Arval

Révision n°1 - APPROBATION - Dossier annexé à la
délibération municipale du ..5..Septembre 2008

Révision n°1 - APPROBATION - Dossier approuvé
par arrêté préfectoral du17..OCT.. 2008

Urbanistes :

Mandataire : **ARVAL** Agence d'Urbanisme Sarl MATHIEU - THIMONIER - PIEL - CARRAUD
3 bis, place de la République - 60800 CREPY EN VALOIS
Téléphone: 03-44-94-72-16 Fax: 03-44-39-04-61
Courriel : Nicolas.Thimonier@arval-archi.fr

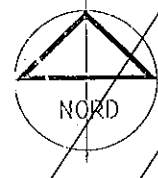
Equipe d'étude : N. Thimonier (Géog-Urb)

SN

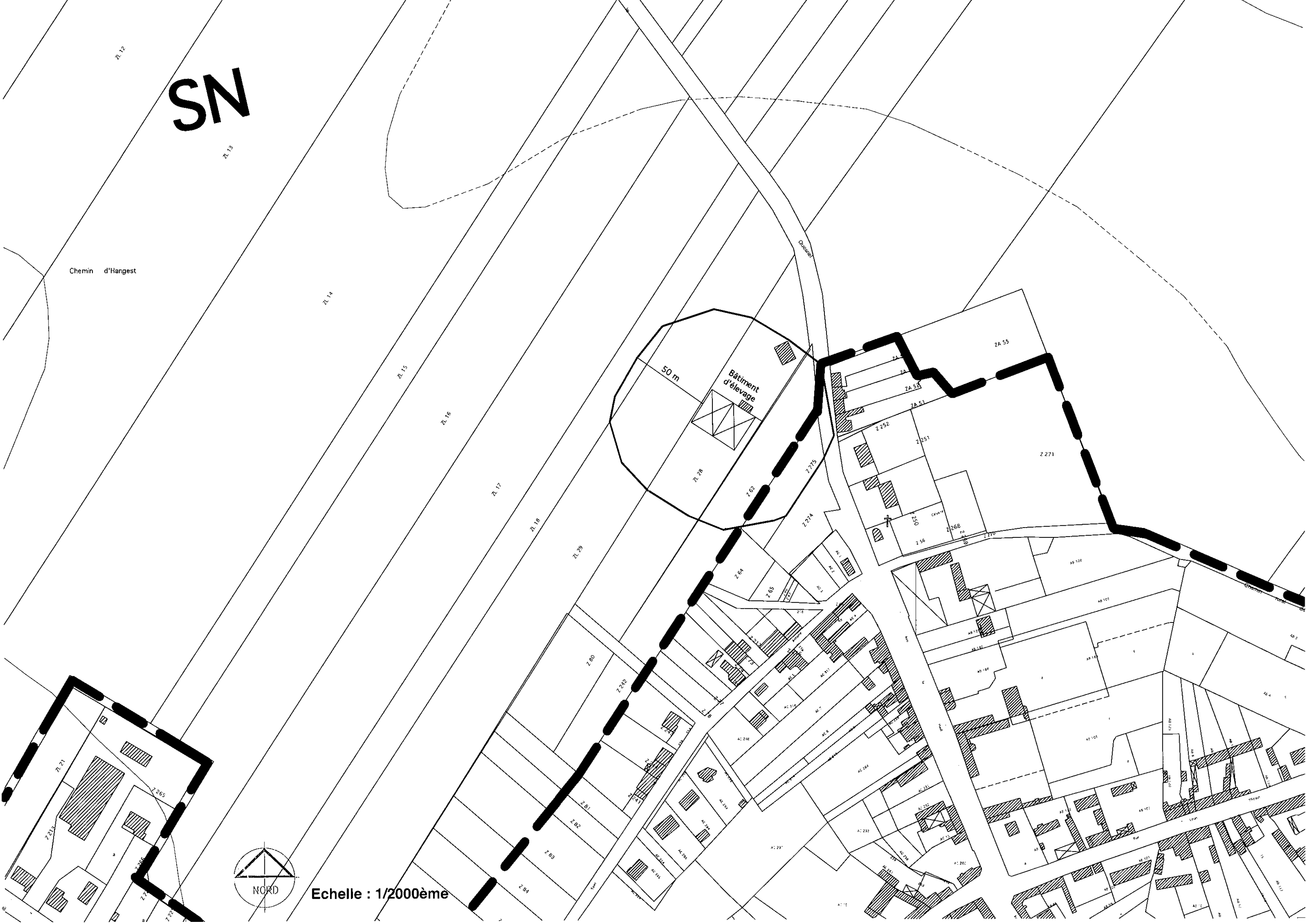
Chemin d'Hargest

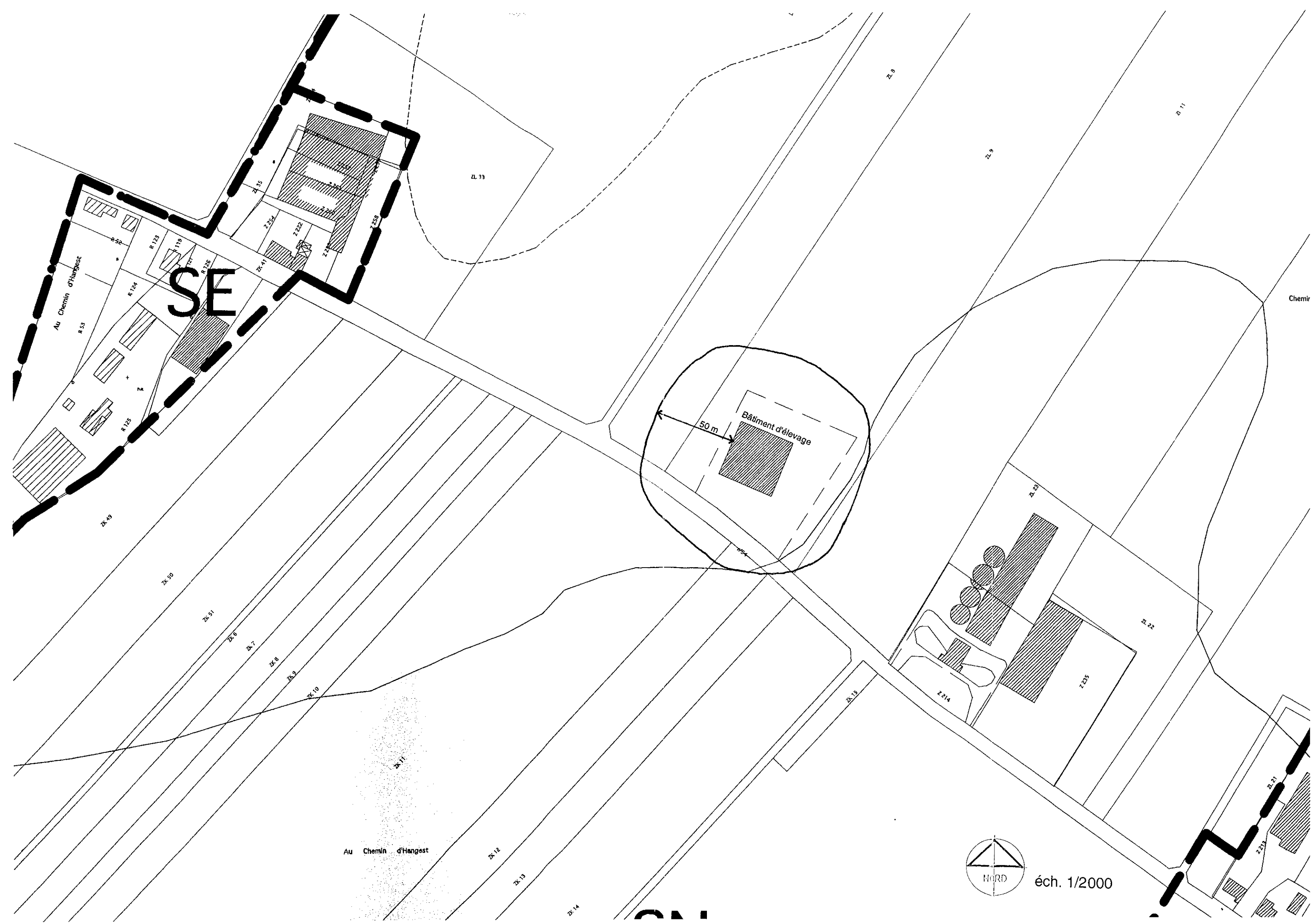
Bâtiment d'élevage

50 m



Echelle : 1/2000ème





SE

Au Chemin d'Hangest

Bâtiment d'élevage

50 m



éch. 1/2000

Au Chemin d'Hangest

Chemir

ON